

**Legende:**

**Kataster**

- Kreisgrenze
- Gemeindegrenze
- Gemarkungsgrenze
- Flurgrenze
- Flurstücksgrenze
- Flurstücksnummer

**Topografie**

- Windkraftanlage
- Festpunkt LVerGeo LSA mit Punktkenntung

**Maßnahmen aus dem landschaftspflegerischen Begleitplan (LBP)**

- Ordnungsnummer - LBP
- dauerhafte Inanspruchnahme - LBP
- temporäre Inanspruchnahme - LBP

**PLANÄNDERUNG I**

- temporäre Inanspruchnahme - LBP (neu hinzugekommen)
- dauerhafte Inanspruchnahme - LBP (neu hinzugekommen)
- Ordnungsnummer - LBP
- Mastnummer
- geänderte bzw. neu hinzugekommene temporäre Inanspruchnahme
- geänderte bzw. neu hinzugekommene Zuwegung über vorhandene öffentliche Straßen und Wege

**Fremdleitungen**

- MSP-Freileitung
- Freileitung mit Beschriftung
- Trinkwasserleitung
- Abwasserleitung
- Drainage
- Fernwärmeleitung
- Gasleitung
- Rohtstoffpipeline
- Energieversorgungsrdleitung
- Telekommunikationsrdleitung
- Steuerkabel
- Richtfunkstrecke mit Schutzbereich

**Planung**

- Fremdplanungen z. B. BAB 14

**PLANÄNDERUNG I**

- aktuelle Planung Provisoriumsfläche (wird nicht realisiert)
- Umplanung Provisoriumsfläche
- Ordnungsnummer Provisorium 535/536 Süd
- Ordnungsnummer temporäre Inanspruchnahme
- Schlüsselnummer - Eigentümerzuordnung

**© GeoBasis-DE / LVerGeo LSA, 2023**  
**Datenquellen:** siehe Unterlage Teil M

**Referenzsystem:** ETRS 1989 UTM Zone N32, Projektion: Transversale Mercator, Datum: ETRS 1989  
**Fremdleitungen sind nachrichtlich dargestellt. Es besteht keine Gewähr auf Lage und Vollständigkeit.**

**Stahl-/Beton-/Holzmast**

**Gitterabspannmast**

**Gittertrasmast**

**Ordnungsnummer - LBP**

**Mastnummer**

**geänderte bzw. neu hinzugekommene temporäre Inanspruchnahme**

**geänderte bzw. neu hinzugekommene Zuwegung über vorhandene öffentliche Straßen und Wege**

**Traverse**

**Temporäre Inanspruchnahme**

**Abspannmast**

**Bemaßung Schutzstreifen**

**Schutzstreifen**

**Tragmast**

**Flurstücksgrenze**

**Überhaken**

**Flurstücksnummer**

**bestehende Leitungssache (wird demonitiert)**

**Tragmast (wird demonitiert)**

**öffentliche Straßen/Wege**

**dinglich zu sichernde Zuwegung**

**temporäre Inanspruchnahme**

**Schutznetz an Gerüsten**

**Provisorium**

**Schutzstreifenfläche Vorhaben 5**

**Schutzstreifenfläche 380-kV-Leitung 535/538/536**

**Schutzstreifenfläche 380-kV-Leitung 491/492**

**Schutzstreifenfläche 380-kV-Leitung 437/438**

**Schutzstreifenfläche Provisorium 535/536 Nord mit Option der Dauernutzung**

**Schlüsselnummer - Eigentümerzuordnung**

**Ordnungsnummer - Eigentümerzuordnung**

**Ordnungsnummer dauerhafte Zuwegung**

**Ordnungsnummer temporäre Inanspruchnahme**

**Ordnungsnummer Vorhaben 5**

**Ordnungsnummer 380-kV-Leitung 535/538/536**

**Ordnungsnummer 380-kV-Leitung 491/492**


**Ordnungsnummer 380-kV-Leitung 437/438**


**Ordnungsnummer Provisorium 535/536 Süd**

**Ordnungsnummer Provisorium 535/536 Nord mit Option der Dauernutzung**


**Ordnungsnummer 535/536 Nord**

Das Vorhaben Nr. 5 im SuedOstLink ist von der Europäischen Union gefördert; sie haftet nicht für die Inhalte.

**Kofinanziert von der Fazilität "Connecting Europe" der Europäischen Union**

**50hertz**  
| Elia Group


**SuedOstLink**  
- BBPIG Vorhaben Nr. 5 -  
**Abschnitt A1**  
Sachsen-Anhalt Nord  
**Unterlage gemäß § 76 Abs. 3 VwVfG**

**ARGE SOL**  
TRASSIERUNG NORD

Version	Datum	Inhalt / Art der Änderung	Erstellt	Geprüft
02	20.06.25	Erstellung der Unterlage gem. <b>PLANÄNDERUNG I</b>	SEH	GRA
01	18.04.24	Aktualisierung der Schlüsselnummern - Eigentümerzuordnung für die Maßnahmen aus dem landschaftspflegerischen Begleitplan (LBP)	SEH	GRA
00	28.11.23	Erstellung der Unterlage gem. § 21 NABEG	SEH	GRA

**D7.12 Rechtserwerbsplan**  
**PLANÄNDERUNG I**


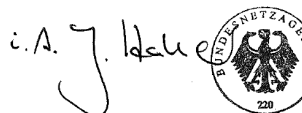
Vorhabenträger:

**50hertz**  
| Elia Group  
**50Hertz Transmission GmbH**  
Heidestraße 2  
10557 Berlin


BNetzA:

Festgestellt nach § 24 NABEG

Bonn, den 27.01.26



Auftragnehmer / Planersteller:

**ARGE SOL**  
TRASSIERUNG NORD

**ARGE SOL Trassierung Nord GbR**  
c/o G.U.B. Ingenieur AG  
Katharinenstraße 11  
08056 Zwickau

Blattgröße: 1135 x 297	Maßstab: 1 : 2.000
Gezeichnet: <b>SEH / Sweco</b>	Status: F
Bearbeitet: <b>SEH / Sweco</b>	Stand: 20.06.2025
Geprüft: <b>GRA / Sweco</b>	Blatt-Nr.: 12

SOL\_ARG\_AF\_21D07\_RP2\_7012\_LPR-12-SOL-0039-0042\_020